



# Aplikacja GPS w telefonie

---

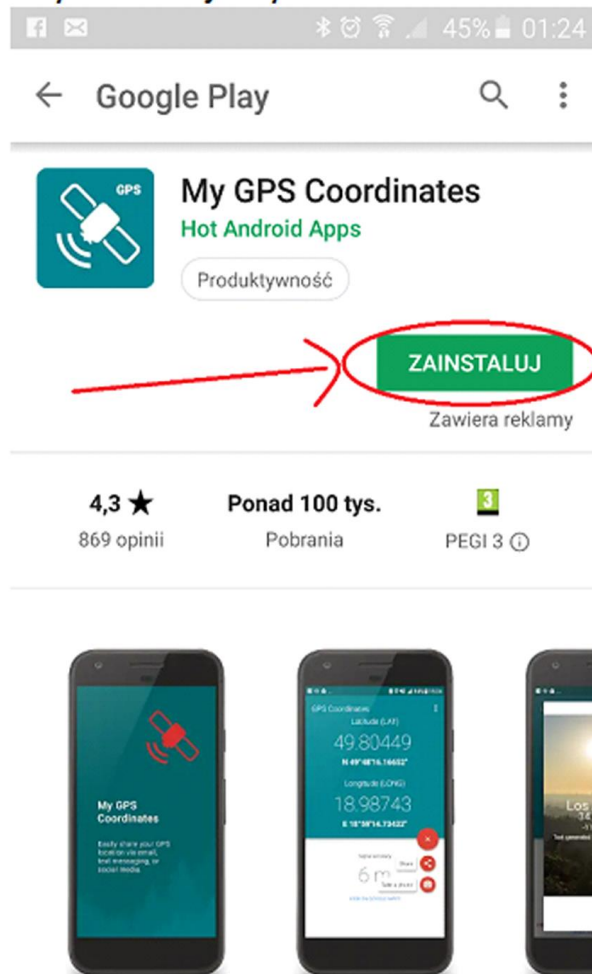
Dostarcza wystarczająco dokładne dane, które pozwolą na odtworzenie położenia znalezionego przedmiotu w dowolnym momencie po zakończeniu poszukiwań.

Ułożenie znalezionych przedmiotów względem siebie oraz ich położenie w skali regionu albo kraju może pomóc:

- w znalezieniu nowych stanowisk,
- uzupełnić istniejące dane,
- w ustaleniu przebiegu szlaków handlowych albo kierunków przemieszczanie się wojsk oraz ludności cywilnej w czasie konfliktów zbrojnych;

## Android „My GPS Coordinates”

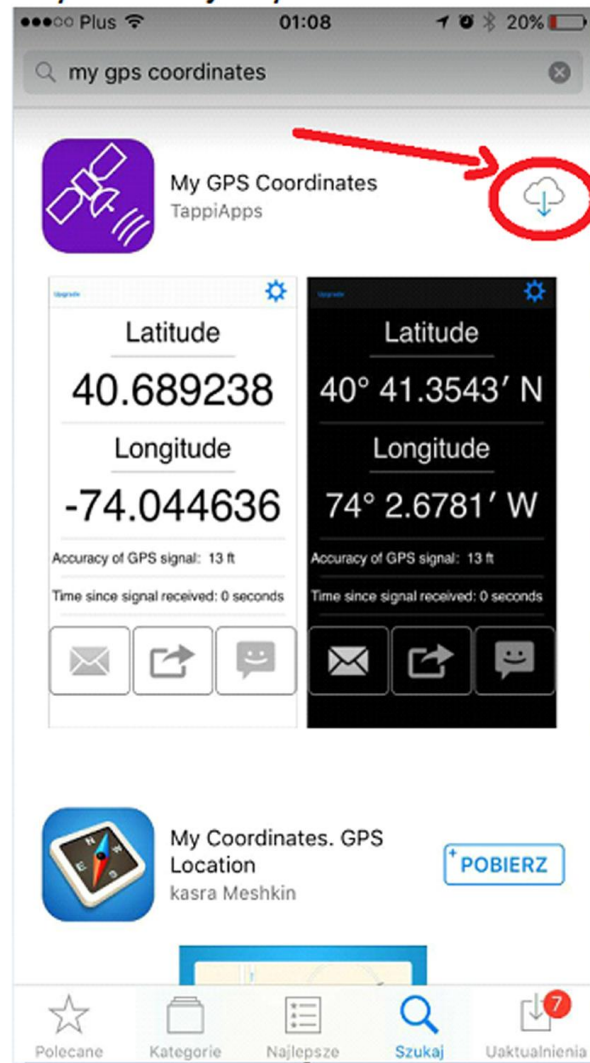
Pobieramy i instalujemy



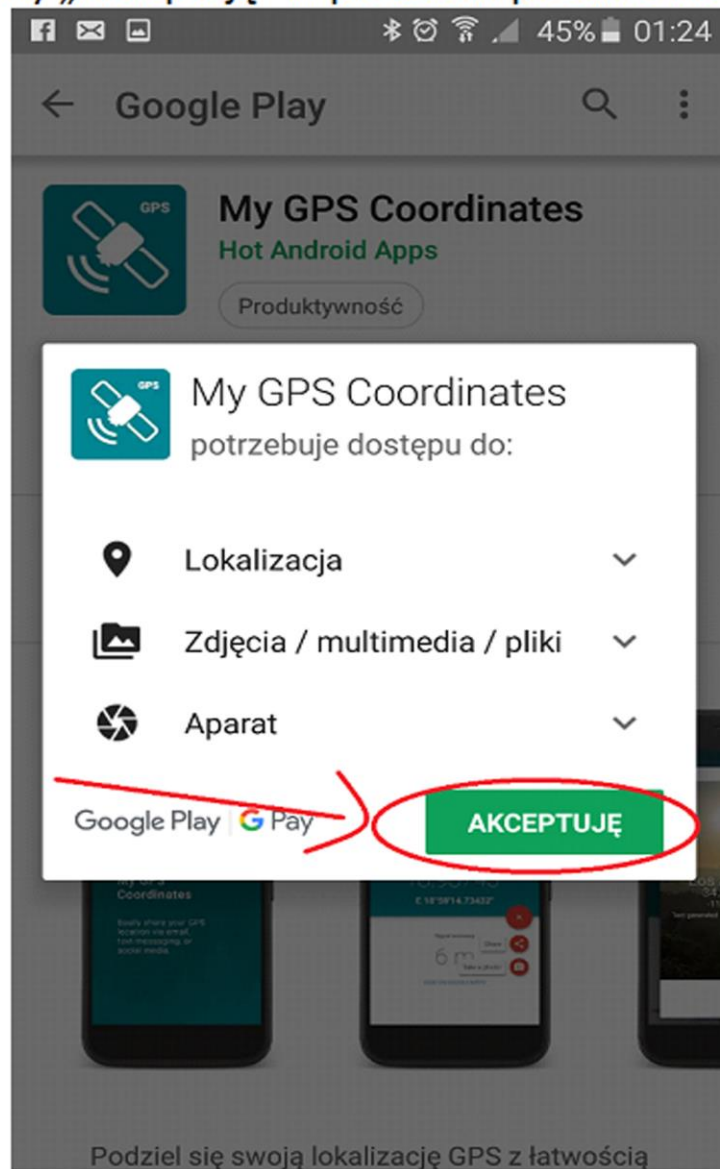
Podziel się swoją lokalizacją GPS z łatwością

## IPhone „My GPS Coordinates”

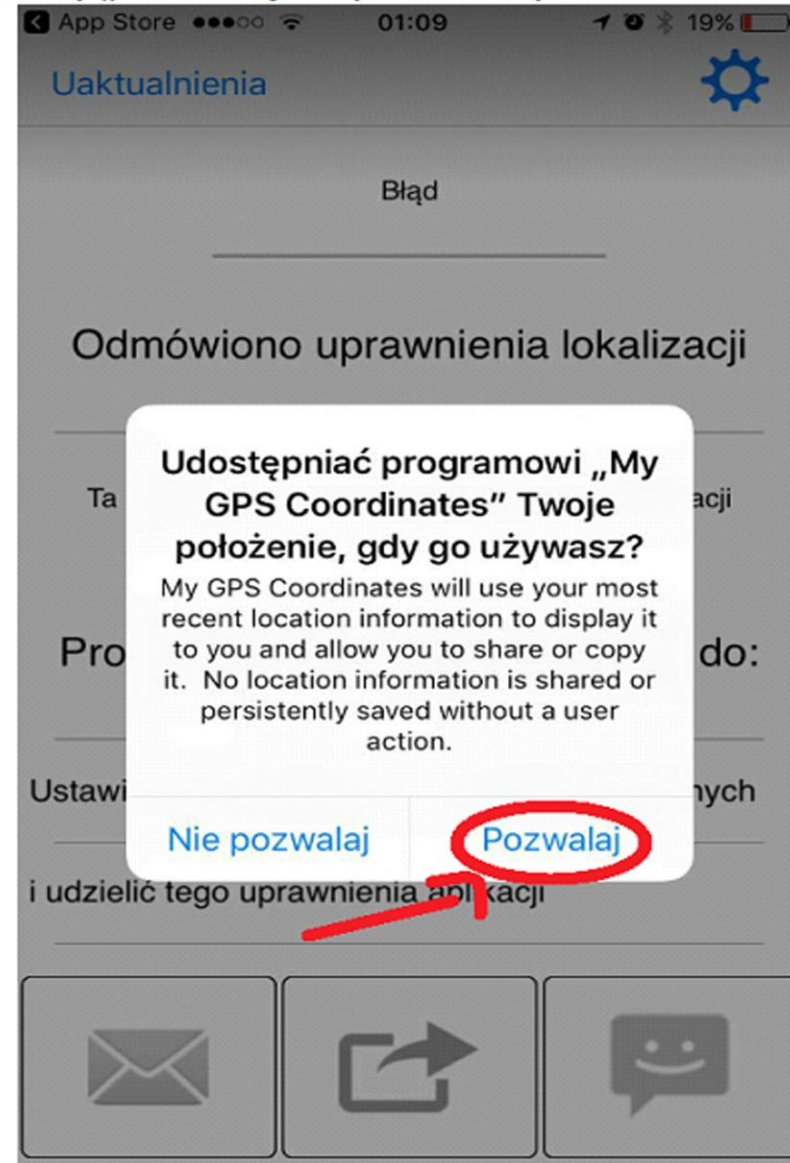
Pobieramy i instalujemy



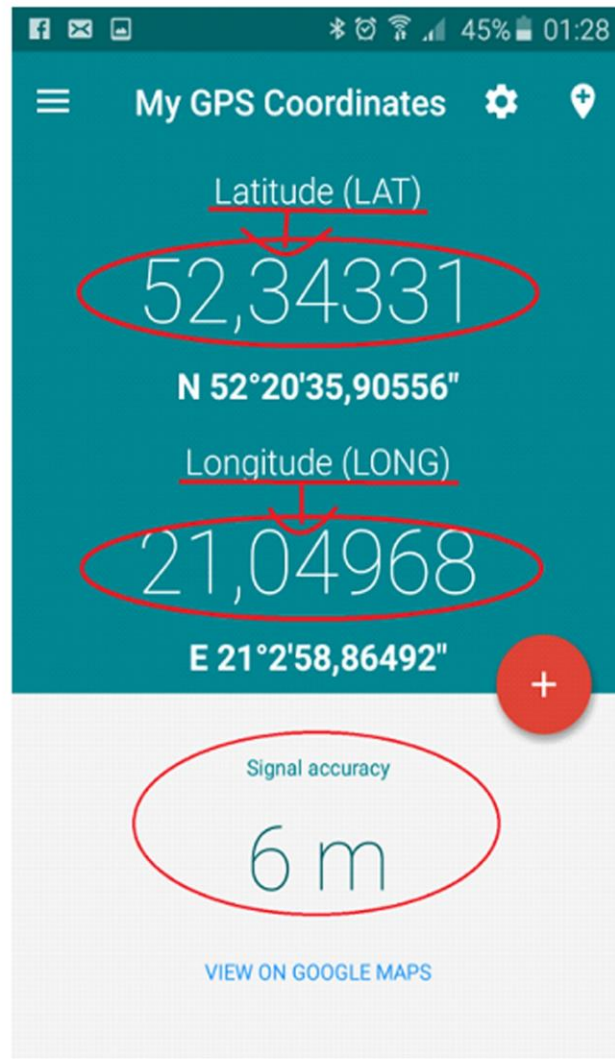
Klikamy „Akceptuję” w prośbach podczas instalacji



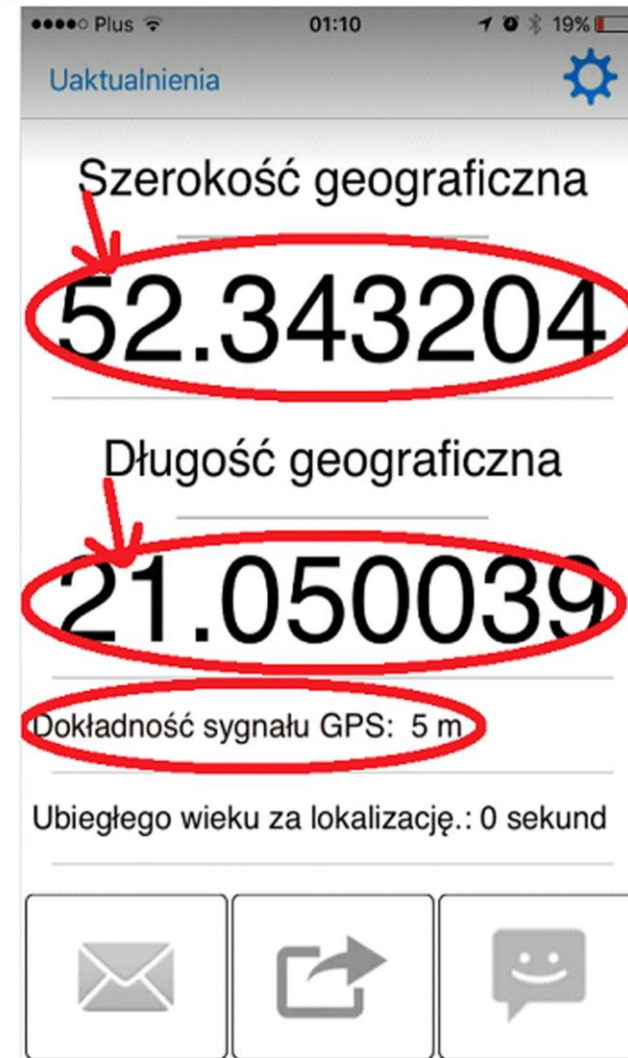
Klikamy „Pozwalaj” w prośbach podczas instalacji



Następnie aplikacja wskaże nam nasze położenie.  
Signal accuracy nie może przekraczać 6 metrów.



Następnie aplikacja wskaże nam nasze położenie.  
Dokładność sygnału nie może przekraczać 6 metrów



Uzyskane dane "Szerokość i Długość" przepisujemy do metryczki. Dodatkowo wypełniamy "głębokość zalegania" przedmiotu. Na koniec wypełniamy pole "opis", "miejsce", "data".

<b>METRYCZKA</b>	
<b>Opis</b>	Plomba ołowiana
<b>Szerokość</b>	52.34331
<b>Długość</b>	21.04968
<b>Gł. Zalegania</b>	14 cm
<b>Miejsce</b>	Warszawa
<b>Data</b>	01.10.2018